PODÉLNÝ PROFIL PO_4

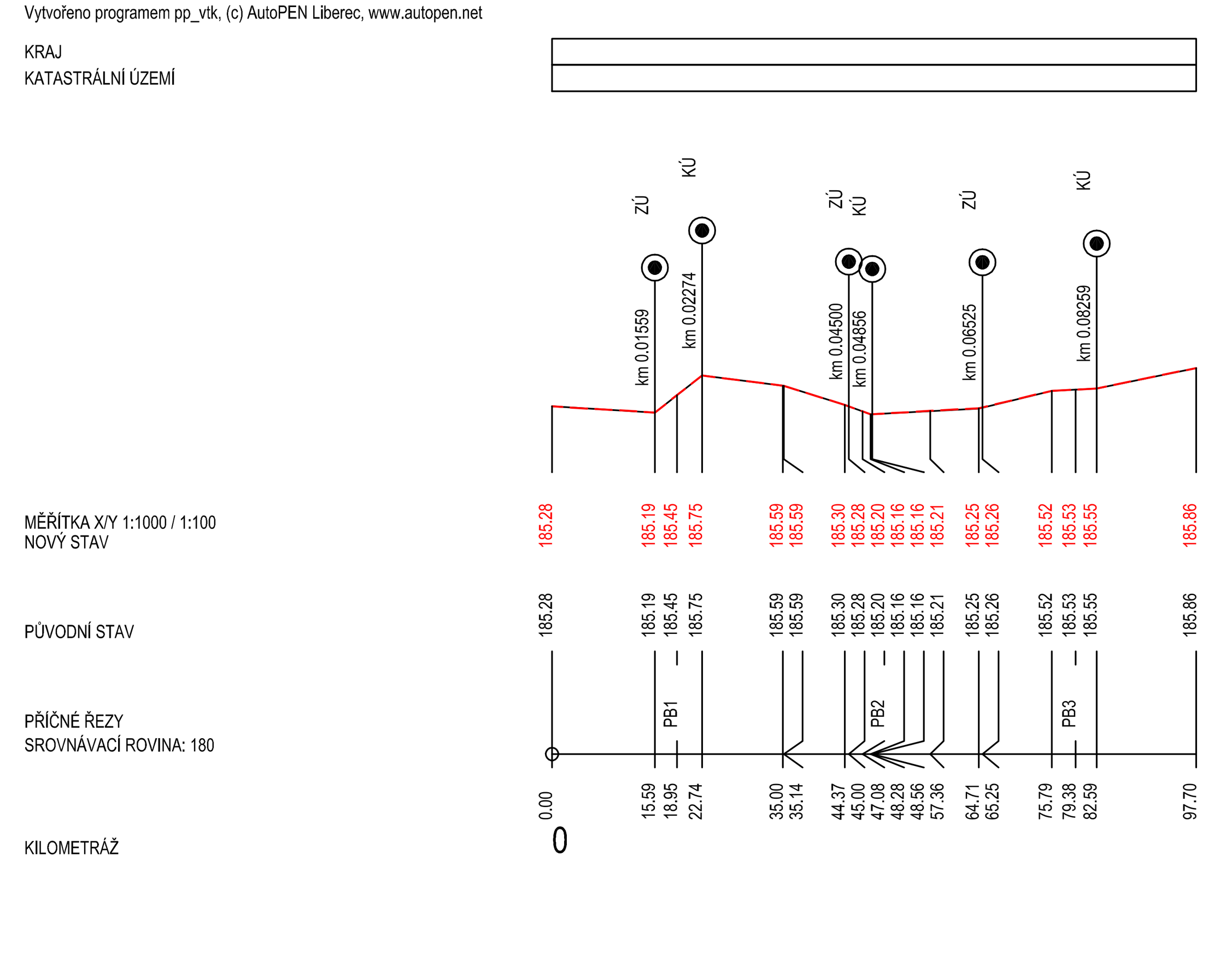

ŘEZ PB1 km 0.01895 1:100

ŘEZ PB2 km 0.04708 1:100

ŘEZ PB3 km 0.07938 1:100

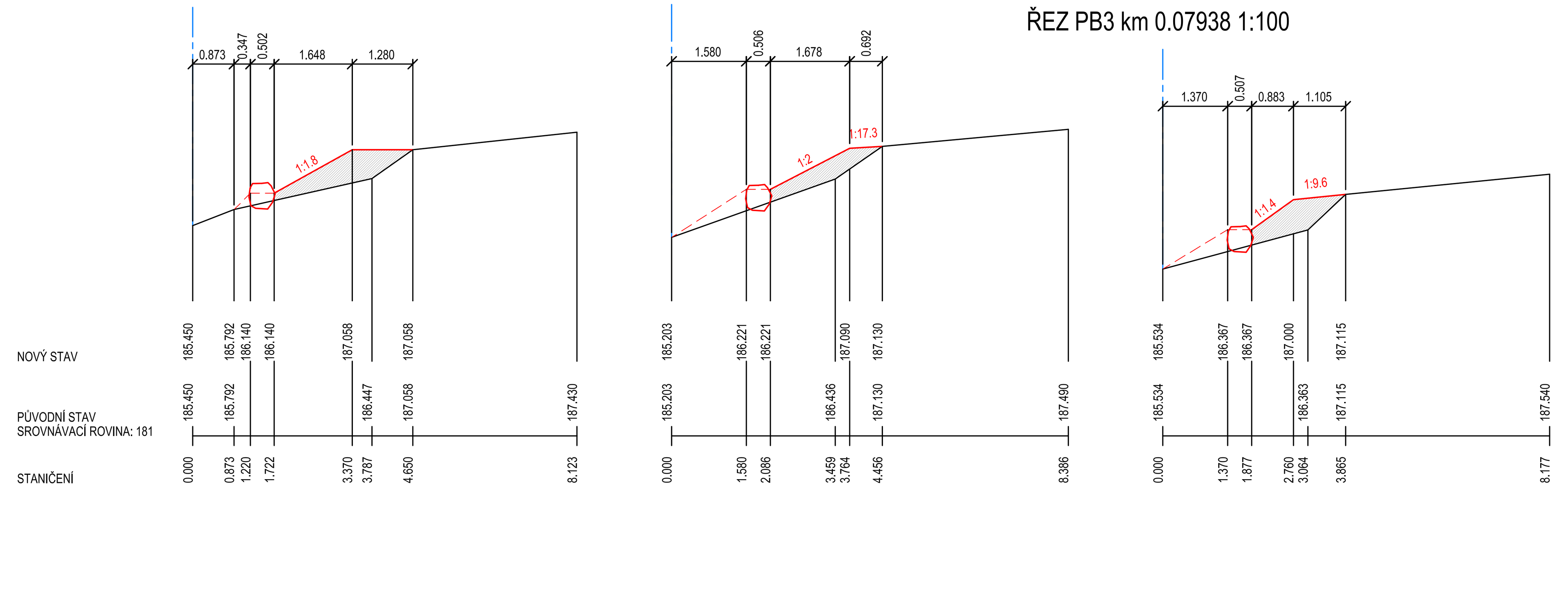

PO 4

Stanič.	Řez	Patka	Zához	Urovnání R	Urovnání S	Ohumus R	Ohumus S	Vzd.	Patka	Zához	Urovnání R	Urovnání S	Ohumus R	Ohumus S
[km]		[m²]	[m²]	[m]	[m]	[m]	[m]	[m]	[m³]	[m³]	[m²]	[m²]	[m²]	[m²]
0,0156	ZÚ	0,00	0,00	0,00	0,00	0,00	0,00	0,0	0,0	0,0	0,0	0,0	0,0	0,0
0,0190	PB1	0,40	1,25	1,28	1,89	1,28	0,75	3,4	0,7	2,1	2,2	3,2	2,2	1,3
0,0227	KÚ	0,00	0,00	0,00	0,00	0,00	0,00	3,7	0,7	2,3	2,4	3,5	2,4	1,4
0,0450	ZÚ	0,00	0,00	0,00	0,00	0,00	0,00	22,3	0,0	0,0	0,0	0,0	0,0	0,0
0,0471	PB2	0,40	0,82	0,69	1,90	0,69	0,75	2,1	0,4	0,9	0,7	2,0	0,7	0,8
0,0486	KÚ	0,00	0,00	0,00	0,00	0,00	0,00	1,5	0,3	0,6	0,5	1,4	0,5	0,6
0,0653	ZÚ	0,00	0,00	0,00	0,00	0,00	0,00	16,7	0,0	0,0	0,0	0,0	0,0	0,0
0,0794	PB3	0,40	0,94	1,11	1,09	1,11	0,75	14,1	2,8	6,6	7,8	7,7	7,8	5,3
0,0826	KÚ	0,00	0,00	0,00	0,00	0,00	0,00	3,2	0,6	1,5	1,8	1,7	1,8	1,2
									5,6	**14,0**	**15,4**	**19,6**	**15,4**	**10,5**

PODÉLNÝ PROFIL PO_5

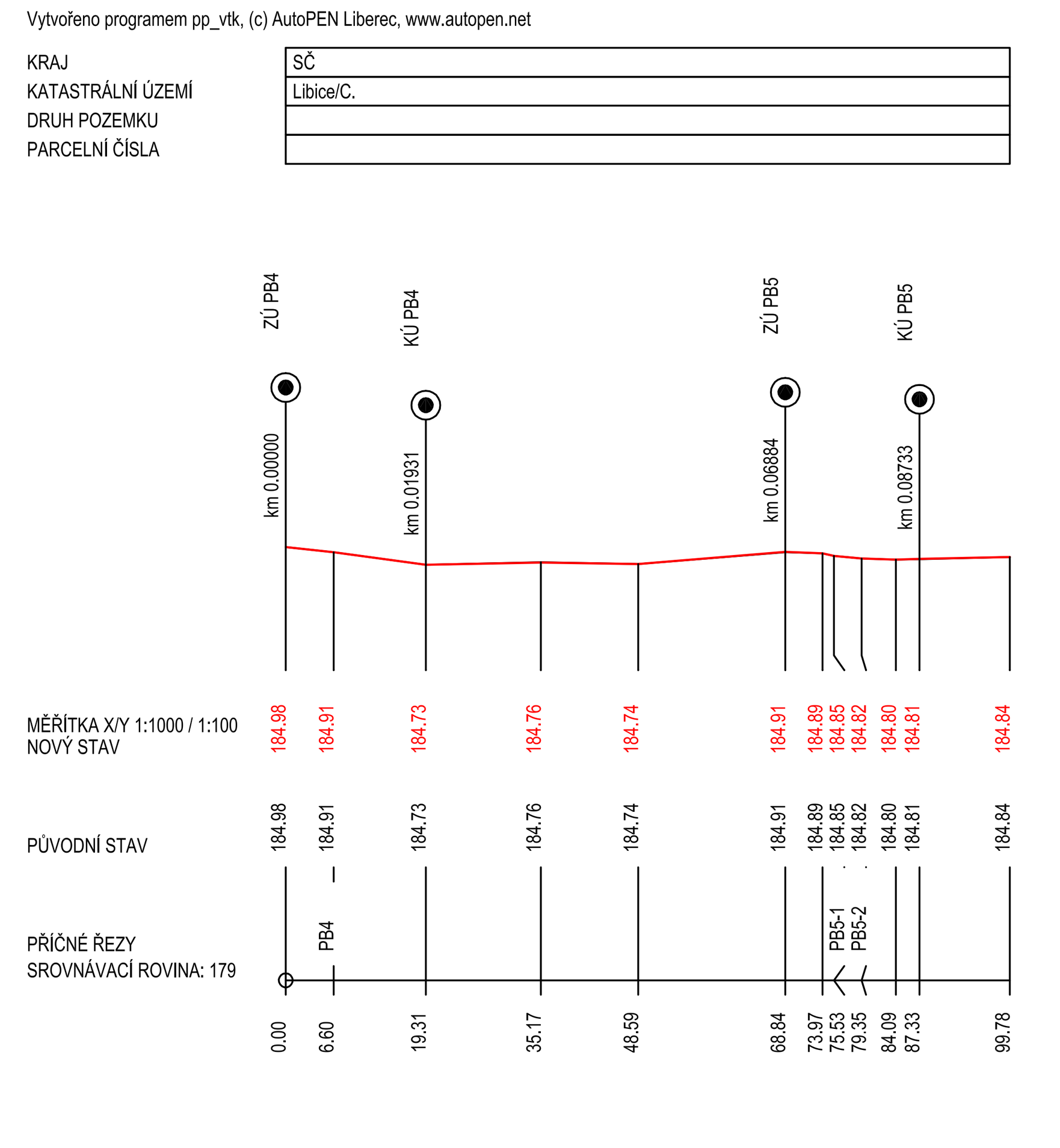

ŘEZ PB4 km 0.00660 1:100

ŘEZ PB5-1 km 0.07553 1:100

ŘEZ PB5-2 km 0.07935 1:100

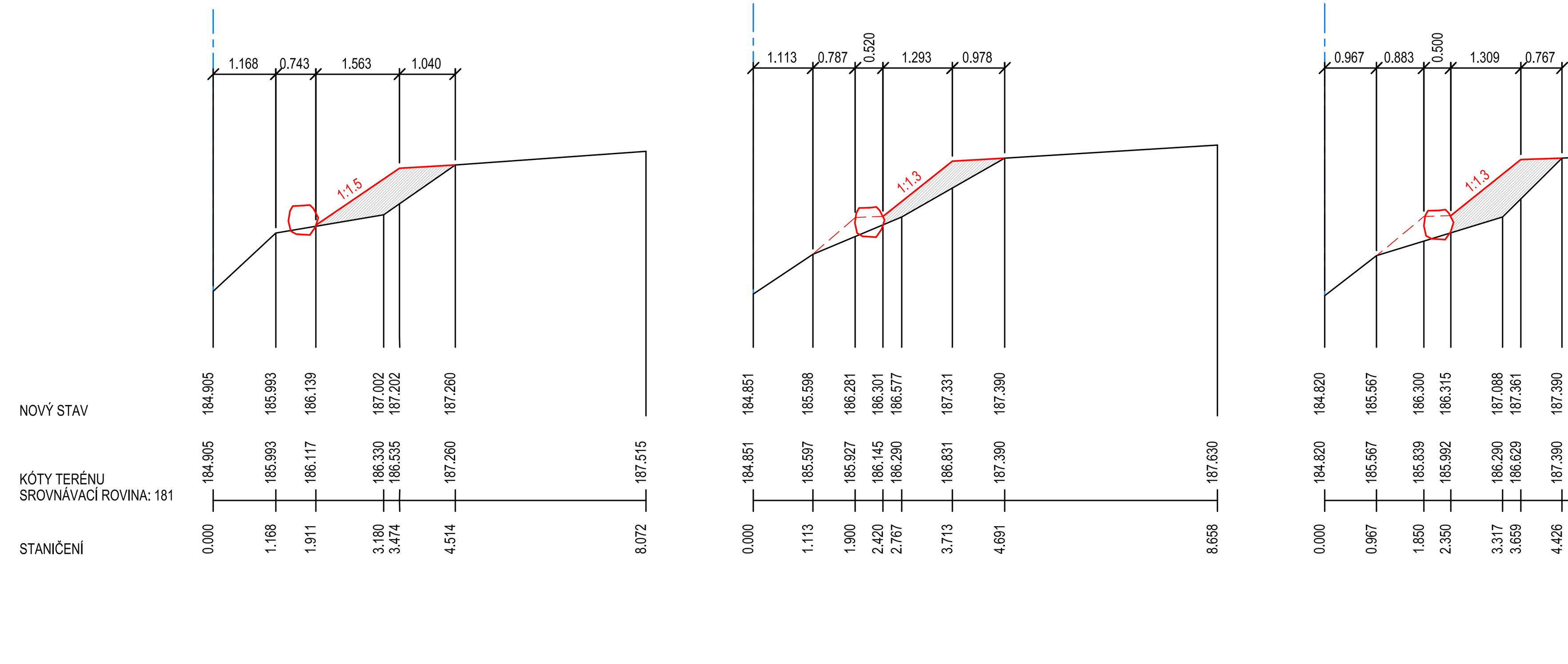

PO 5

Stanič.	Řez	Patka	Zához	Urovnání R	Urovnání S	Ohumus R	Ohumus S	Vzd.	Patka	Zához	Urovnání R	Urovnání S	Ohumus R	Ohumus S
[km]		[m²]	[m²]	[m]	[m]	[m]	[m]	[m]	[m³]	[m³]	[m²]	[m²]	[m²]	[m²]
0,0000	ZÚ	0,00	0,00	0,00	0,00	0,00	0,00	0,0	0,0	0,0	0,0	0,0	0,0	0,0
0,0066	PB4	0,40	0,98	1,14	1,89	1,14	0,75	6,6	1,3	3,2	3,8	6,2	3,8	2,5
0,0193	KÚ	0,00	0,00	0,00	0,00	0,00	0,00	12,7	2,5	6,2	7,2	12,0	7,2	4,8
0,0688	ZÚ	0,00	0,00	0,00	0,00	0,00	0,00	49,5	0,0	0,0	0,0	0,0	0,0	0,0
0,0755	PB5-1	0,40	0,69	1,00	1,65	1,00	0,75	6,7	1,3	2,3	3,4	5,5	3,4	2,5
0,0794	PB5-2	0,40	1,08	0,77	1,68	0,77	0,75	3,9	1,6	3,5	3,5	6,5	3,5	2,9
0,0873	KÚ	0,00	0,00	0,00	0,00	0,00	0,00	7,9	1,6	4,3	3,0	6,6	3,0	3,0
									8,3	**19,5**	**20,8**	**36,9**	**20,8**	**15,6**

PODÉLNÝ PROFIL PO_6

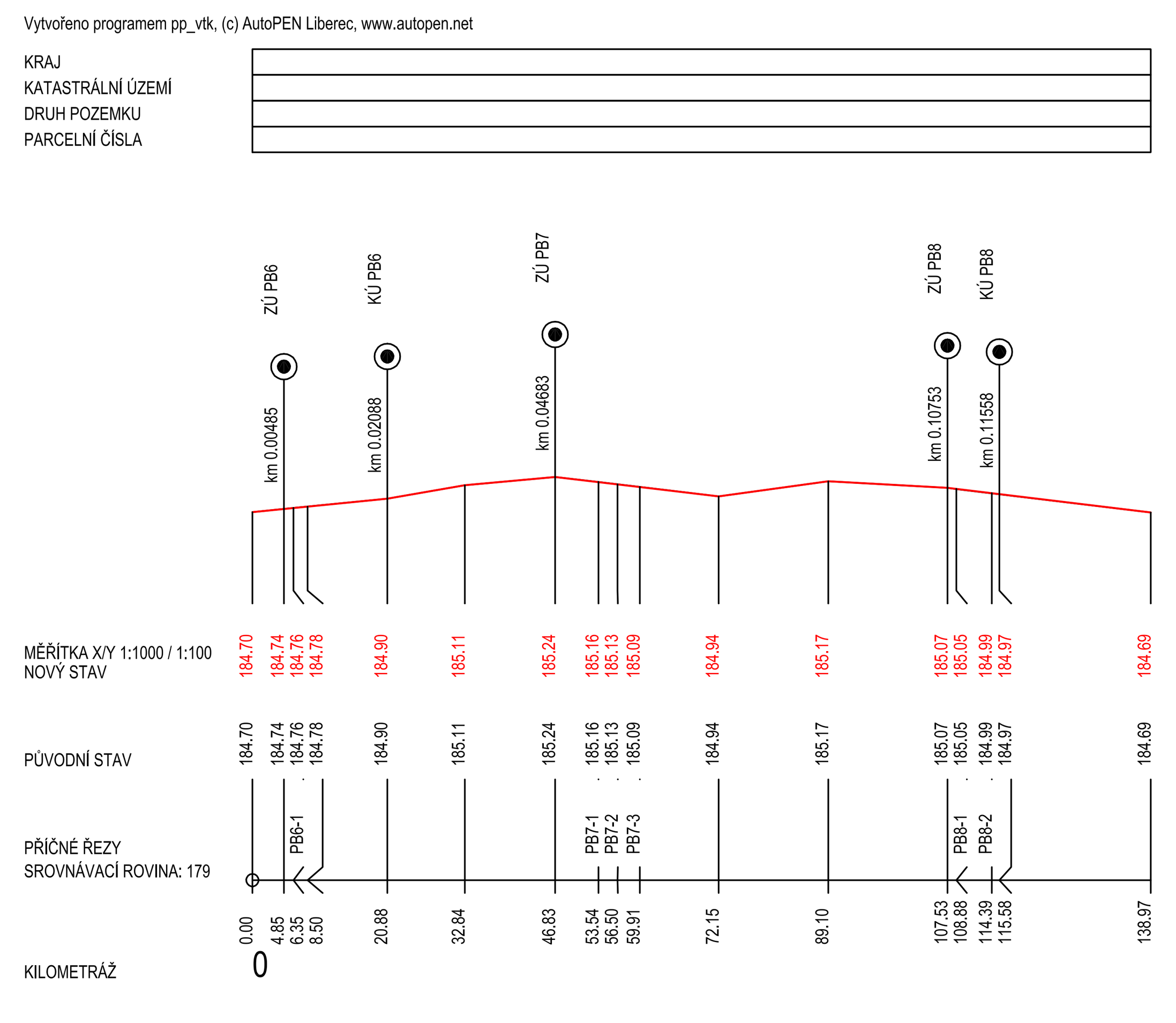

ŘEZ PB6-1 km 0.00635 1:100

ŘEZ PB7-1 km 0.05354 1:100

ŘEZ PB7-2 km 0.05650 1:100

ŘEZ PB7-3 km 0.05991 1:100

ŘEZ PB8-1 km 0.10888 1:100

ŘEZ PB8-2 km 0.11439 1:100

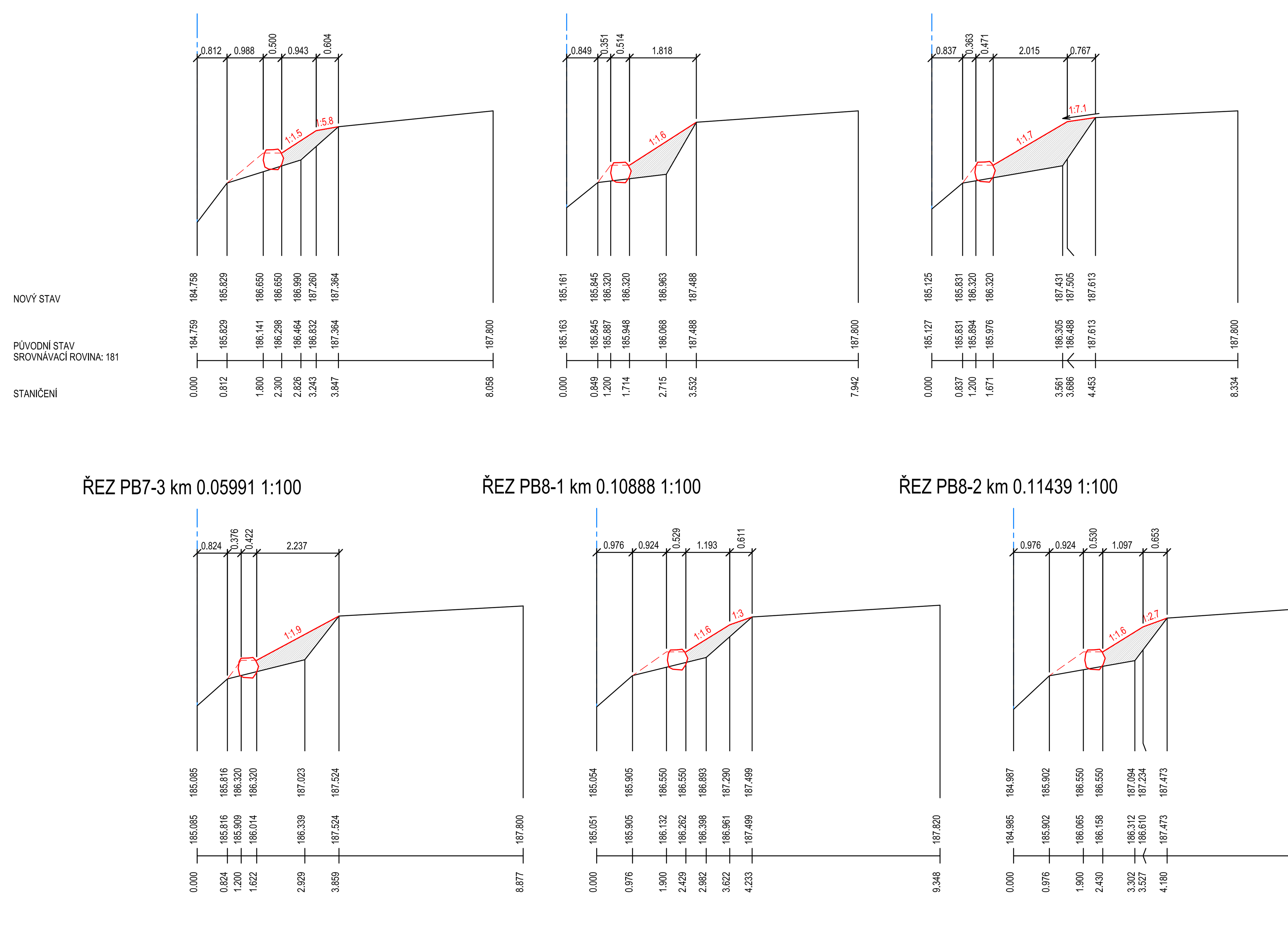

PO 6

Stanič.	Řez	Patka	Zához	Urovnání R	Urovnání S	Ohumus R	Ohumus S	Vzd.	Patka	Zához	Urovnání R	Urovnání S	Ohumus R	Ohumus S
[km]		[m²]	[m²]	[m]	[m]	[m]	[m]	[m]	[m³]	[m³]	[m²]	[m²]	[m²]	[m²]
0,0049	ZÚ	0,00	0,00	0,00	0,00	0,00	0,00	0,0	0,0	0,0	0,0	0,0	0,0	0,0
0,0064	PB6-1	0,40	0,55	0,60	1,10	0,60	0,75	1,5	0,3	0,4	0,5	0,8	0,5	0,6
0,0209	KÚ	0,00	0,00	0,00	0,00	0,00	0,00	14,5	2,9	4,0	4,4	8,0	4,4	5,4
0,0468	ZÚ	0,00	0,00	0,00	0,00	0,00	0,00	25,9	0,0	0,0	0,0	0,0	0,0	0,0
0,0535	PB7-1	0,40	1,00	0,00	2,20	0,00	0,75	6,7	1,3	3,4	0,0	7,4	0,0	2,5
0,0565	PB7-2	0,40	1,91	0,77	2,30	0,77	0,75	3,0	1,2	4,4	1,2	6,8	1,2	2,3
0,0599	PB7-3	0,40	0,96	0,00	2,55	0,00	0,75	3,4	1,4	4,9	1,3	8,2	1,3	2,6
0,0722	KÚ	0,00	0,00	0,00	0,00	0,00	0,00	12,3	2,5	5,9	0,0	15,6	0,0	4,6
0,1075	ZÚ	0,00	0,00	0,00	0,00	0,00	0,00	35,4	0,0	0,0	0,0	0,0	0,0	0,0
0,1089	PB8-1	0,40	0,58	0,00	2,05	0,00	1,40	1,4	0,3	0,4	0,0	1,4	0,0	1,0
0,1144	PB8-2	0,40	0,86	0,00	2,00	0,00	1,45	5,5	2,2	4,0	0,0	11,1	0,0	7,8
0,1156	KÚ	0,00	0,00	0,00	0,00	0,00	0,00	1,2	0,2	0,5	0,0	1,2	0,0	0,9
									9,6	**22,9**	**7,3**	**46,8**	**7,3**	**17,9**

Zodpovědný projektant	Vypracoval	Technická kontrola	multi aQua
Ing. Šárka Volfová	Ing. Šárka Volfová	Ing. Lubor Dítě	MULTIAQUA s.r.o. VEVERKOVA 1343 500 02 HRADEC KRÁLOVÉ
			IČO: 60113111 TEL. +420 498 500 359 DIČ: CZ60113111 WWW.MULTIAQUA.CZ
Kraj: Středočeský	Obec: Libice nad Cidlinou		
Investor: Povodí Labe, státní podnik, Víta Nejedlého 951, 500 03 Hradec Králové			

Cidlina, Libice n. C, oprava nátrží včetně patek, ř. km 0,000 – 1,600

Profily – PO 4 až 6

Stupeň	DPS
Datum	11/2017
Zakázkové číslo	M17/051
Formát	1 x A4
Měřítko: 1: 1000/100	Číslo přílohy: D.2.3

Předložená dokumentace je duševním vlastnictvím firmy Multiaqua s.r.o., Hradec Králové